



12 schöne
Fahrradtouren mit
Knotenpunkten &
Sehenswertem

FIETSETÜRKES* EMMERICH AM RHEIN

* Fietsetürkes sind bei uns gesellige Touren mit dem Rad (Fiets)

Tourismus

WFG

Wirtschaft Marketing Tourismus
Emmerich am Rhein

wfg-emmerich.de

LIEBE FIETSER UND RADFAHRER

Herzlich Willkommen im „Fahrradparadies“ rund um Emmerich am Rhein!

Wir laden Sie ein, bei uns am Niederrhein und in den benachbarten Niederlanden die charakteristische flache Landschaft mit ihrer typischen Flora und Fauna und den gemütlichen kleinen Örtchen zu genießen!

12 Routen unterschiedlicher Längen, jeweils angelegt als Rundrouten, führen Sie entlang des Rheins, durch idyllische Naturschutzgebiete und sehenswerte, schöne Landschaften. Sie fahren fast nur auf Fahrradwegen ohne nennenswerte Höhendifferenzen. Um die Geselligkeit nicht zu kurz kommen zu lassen, wird selbstverständlich auf Einkehrmöglichkeiten und auch auf Highlights der Region verwiesen. Möchten Sie Ihre Radtour mit einer Fährfahrt über den Rhein verbinden? Dann empfehlen wir Ihnen Tour 7!

Wir haben die Routen jeweils mit einem QR-Code versehen, so dass Sie bei Interesse die Einzelheiten der Route wie z.B. die **GPS-Daten** unter www.niederrhein-tourismus.de finden können. Start und Ziel der Routen ist jeweils – sofern nicht anders erwähnt – am Knotenpunkt **1** unweit der Tourist Information Emmerich, Rheinpromenade 27, 50 m stromaufwärts.

Lassen Sie die Seele baumeln – beim gemütlichen Radeln kommt die Erholung von selbst. Wir wünschen Ihnen jede Menge Spaß beim „geselligen fietsen“!

Ihre Mitarbeiter der
Tourist Information Emmerich



WICHTIG ZU WISSEN

Auf den Routen folgen Sie überwiegend den roten Knotenpunkten, die – wichtig zu wissen – in den Niederlanden grün sind!


Deutschland:

Niederlande:



INHALTSVERZEICHNIS


Seite 06	TOUR → 01	34 km	Kennenlernroute Emmerich am Rhein
Seite 08	TOUR → 02	70 km	Eiszeiterfahrten – Rondje Montferland [Elten – Didam – Wehl – Zeddum – 's-Heerenberg]
Seite 10	TOUR → 03	21 km	Gruß an die Emmericher Nachbarn [Elten – Stokkum – 's-Heerenberg]
Seite 12	TOUR → 04	56 km	Rondje Rijnwaarden [Tolkamer – Pannerden – Zevenaer – Elten]
Seite 14	TOUR → 05	50 km	Von Naturschutzgebieten und Hanns Dieter Hüsch [Dornick – Bienen – Rees – Wissel]
Seite 16	TOUR → 06	33 km	Rhein, Wiesen, Wald und Weitblick [Tolkamer – De Bijland – Lobith – Elten]
Seite 18	TOUR → 07	46 km	De gönne Kant...der Rhein teilt sich [Griethausen – Millingen aan de Rijn – Tolkamer]
Seite 20	TOUR → 08	52 km	Auf zur Schweiz! [Azewijn – Gendringen – Megchelen]
Seite 22	TOUR → 09	51 km	Durch die Hansezeit – vom Moyland zum Wunderland [Moyland – Kalkar – Grieth]
Seite 24	TOUR → 10	21 km	Radkreuzweg [Hüthum – Elten]
Seite 26	TOUR → 11	34 km	Familienpaß für Groß & Klein Wasser & Weite
Seite 28	TOUR → 12	17 km	Familienpaß für Groß & Klein Wälder & Wiesen



ALLES AUF EINEN BLICK

TOUR → 01

Kennlernroute Emmerich am Rhein (ca. 34 km)

Ortsunkundige sind herzlich willkommen, unsere Stadt und ihre **Ortsteile** auf dieser Route kennen zu lernen. Die Route ist mit dem Symbol des Emmericher Wappens  beschildert.

TOUR → 02

Eiszeiterfahrten – Rondje Montferland (ca. 70 km)

Vom **Eltenberg** aus ziehen sich die zwischen 80 und 100 m hohen Stauchendmoränen der letzten Eiszeit durch das niederländische Montferland. Doch keine Angst vor Höhenmetern: die „Berge“ werden großräumig umfahren.

TOUR → 03

Gruß an die Emmericher Nachbarn (ca. 21 km)

Emmerich am Rhein ist umgeben von kleinen idyllischen Orten, die mit dieser Route besucht werden: der **Erholungsort Elten**, der nach dem Krieg bis 1963 zu

den Niederlanden gehörte, in den Niederlanden ´s-Heerenberg mit dem wunderschönen **Wasserschloss** Huis Bergh und Stokkum mit dem Aussichtsturm auf dem Hulzenberg und dem grandiosen Weitblick über die niederrheinische Landschaft.

TOUR → 04

Rondje Rijnwaarden (ca. 56 km)

Eine Tour für alle, die Erholung mit Naturerfahrungen verbinden möchten. Das an einem Rheinarm gelegene Erholungsgebiet „De Bijland“ bietet vielfältige Möglichkeiten zum Bootssport, Schwimmen und zur Freizeitgestaltung. Im Naturschutzgebiet „Pannerdensche Waard“ können Sie mit etwas Glück **Wildpferde** und **Galloway-Rinder** beobachten.

TOUR → 05

Von Naturschutzgebieten und Hanns Dieter Hüsch (ca. 50 km)

Rheinfeeling pur! Ein Etappenziel dieser Tour, die Reeser Rheinpromenade, erreichen Sie auf **beiden Rheinseiten** durch Naturschutzgebiete mit besonderer Flora und Fauna. Hanns Dieter Hüsch, verstorbener Kabarettist und Pate des Naturschutzgebietes „de Hetter“, lässt mit der Hüsch-Weide an der Promenade grüßen.

TOUR → 06

Rhein, Wiesen, Wald und Weitblick (ca. 33 km)

Mehr Erholung geht nicht – die Route führt durch das Emmericher Ward, in dem häufig **Störche** mit ihren Jungen gesichtet werden, bis zur Kade in Tolkamer (NL) mit netten Ausflugslokalen. Anschließend gibt es die Möglichkeit, im Erholungsgebiet „De Bijland“ schwimmen zu gehen. Der Rückweg führt Sie über den Eltenberg durch den Wald bis zur Emmericher Rheinpromenade.

TOUR → 07

De gönne Kant ... der Rhein teilt sich (ca. 46 km)

Auf den Deichen rechts- und linksrheinisch von Emmerich zum Millinger Waard (NL) erleben Sie Landschaft pur. Besonderes Highlight: das „Millinger Waard“ mit dem wunderschönen Restaurantgarten „Theetuin“ sowie Bibern, Wildpferden und Galloway-Rindern. Nach dem Übersetzen mit der **Fähre** geht es auf der anderen Rheinseite zurück.

TOUR → 08

Auf zur Schweiz! (ca. 52 km)

Eine Tour durch das niederländische Grenzgebiet mit vielen Einkehrmöglichkeiten in **hübschen Cafés** und dem Wasserschloss Anholt. Hier und im kleinen Museum „Moezeköttel“ kommt die Kultur nicht zu kurz. Der Biotopwildpark Anholter Schweiz zeigt rund 50 verschiedene Tierarten in artgerechter Haltung. Nehmen Sie sich Zeit und genießen Sie hier die einzigartige Natur mit unserer heimischen Tierwelt.

TOUR → 09

Durch die Hansezeit – vom Moyland zum Wunderland (ca. 51 km)

Mit dieser Route besuchen Sie die drei Hansestädte Emmerich am Rhein, Kalkar und Grieth. Schnuppern Sie Historie – im zum Museum umgebauten Schloss Moyland ebenso wie beim nie ans Netz gegangenen „Schnellen Brüter“ im heutigen **Freizeitpark** Wunderland Kalkar.

TOUR → 10

Radkreuzweg (ca. 21 km)

Eine andere Form der Radtour ist der Radkreuzweg mit 15 verschiedenen Stationen durch das landschaftlich schöne Gebiet der Pfarrgemeinde St. Vitus mit den **Kirchen** Elten, Hochelten und Hüthum.

TOUR → 11

TOUR → 12

Familienspaß für Groß und Klein (34/17 km)

Zwei Routen, die Eltern und Kindern interessante Attraktionen bieten. Auf der Tour 11 begleitet Sie das Thema „**Wasser**“, Tour 12 hat den Schwerpunkt „**Wälder & Wiesen**“ Gemeinsame Erlebnisse mit der Familie sind das Motto dieser Touren!

Länge: ca. 34 km
 Dauer: ca. 2,0 Std.
 Schwierigkeitsgrad: leicht
 Infos: www.emmerich.de

KENNENLERNROUTE EMMERICH AM RHEIN

Lernen Sie radelnd Emmerich am Rhein und Umgebung kennen. Sie starten an der Tourist Information Emmerich an unserer schönen Rheinpromenade und folgen den Schildern mit dem Emmericher Eimer. Der gehinkelte Eimer ist übrigens das älteste Stadtwappen Deutschlands. Die schöne Route führt von der längsten Hängebrücke Deutschlands durch das Naturschutzgebiet in Hüthum bis zu den Sehenswürdigkeiten im Erholungsort Elten mit dem Eltenberg **[Verlängerung 1]** (Steigung auf 82 Höhenmeter!).

Am Waldrand sehen Sie das Schlößchen Borghees und fahren über die Felder von Klein-Netterden in Richtung Vrsasselt (Tachomesstrecke D'Wahlacker) und Dornick **[Verlängerung 2]**. Vielleicht machen Sie eine „hochprozentige“ Pause in der Niederrhein Destille Dornick, bevor Sie über den Deich zurück Richtung Emmerich fahren. Nur ein kleines Stück L7 (B 8) und Sie sind wieder an der wunderschönen Emmericher Rheinpromenade, die mit ihrer kulinarischen Meile, den Strandkörben und dem schönen Blick auf die Schiffe, die niederrheinische Weite sowie die „Golden-Gate des Niederrheins“ zum Verweilen einlädt.

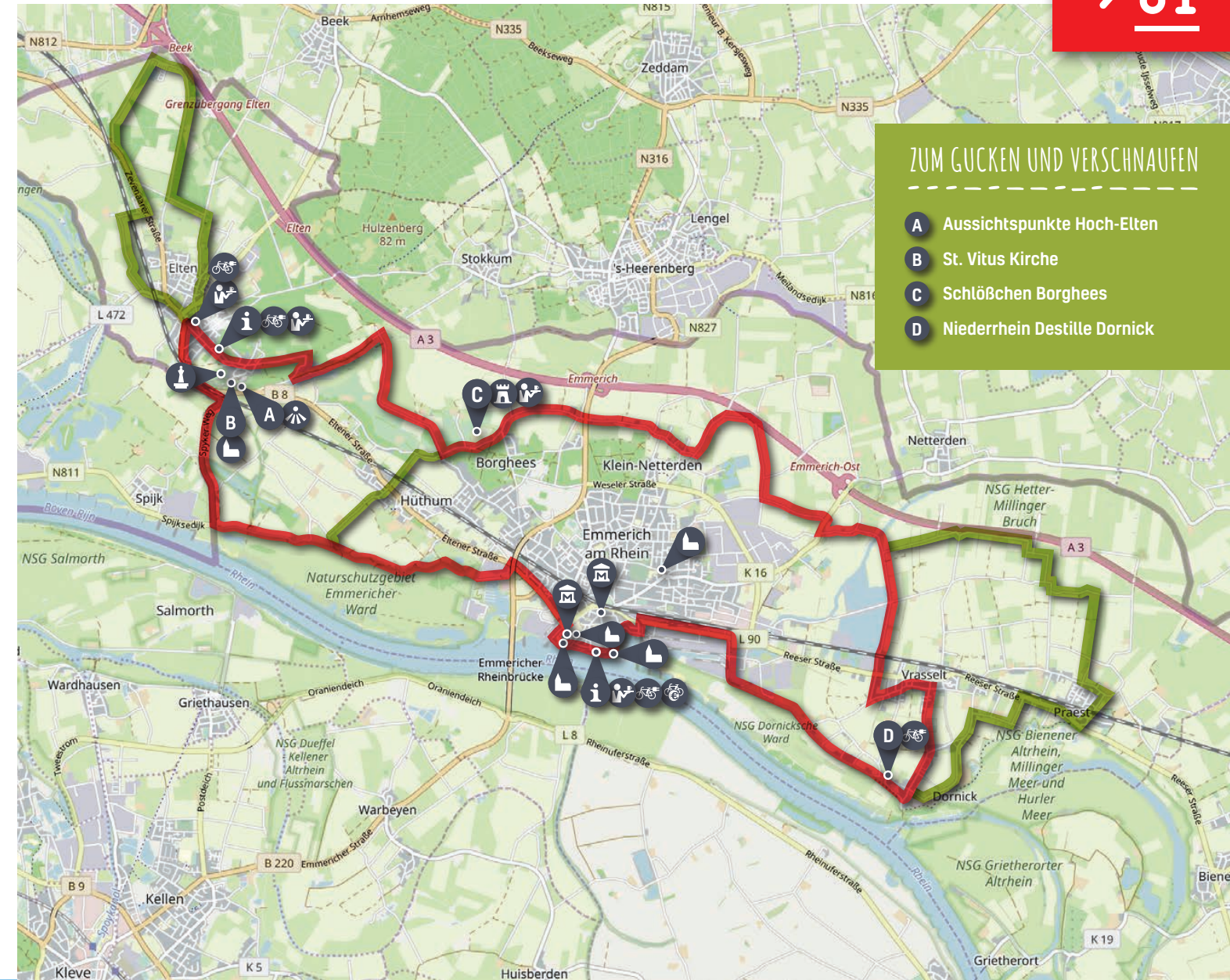
 Die Route ist mit dem Wappen von Emmerich am Rhein gekennzeichnet.

Verlängerung 1: Erholungsort Elten, Kiebitzsee > **plus 9 km**
 Achtung: Anstieg Eltenberg (82 m)

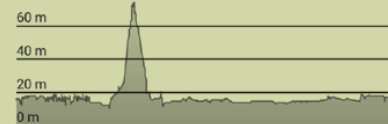
Verlängerung 2: Ortsteil Vrsasselt, Praest, Dornick und Naturschutzgebiet „De Hetter“ > **plus 14 km**

ZUM GUCKEN UND VERSCHNAUFEN

- A** Aussichtspunkte Hoch-Elten
- B** St. Vitus Kirche
- C** Schlößchen Borghees
- D** Niederrhein Destille Dornick



Höhenprofil



Weitere Informationen
 und die GPS-Daten finden
 Sie hier



Länge: ca. 70 km
 Dauer: ca. 4,5 Std.
 Schwierigkeitsgrad: mittel
 Infos: www.emmerich.de



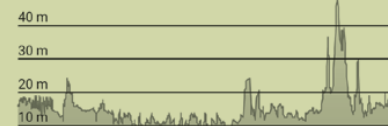
EISZEITERFAHRUNGEN – RONDJE MONTFERLAND

Fahren Sie am **1** in der Nähe der Tourist Information entlang der Rheinpromenade und der L7 (B 8) **3** (Achtung Straßenüberquerung!) hinaus zum Deich Richtung Spijk **2**. Dann geht es über **7** zum Eltener Markt **25**. Von Elten aus fahren Sie kurz über die L7 (B 8), dann rechts Feldhausener Weg bis **34** **63** in Richtung Didam **20** **16**. Am Kirchplatz bietet sich eine kurze Rast an. Weiter über **7** **8** **10** **3** über Loil bis kurz vor Wehl, von da über **23** **19** und **44** nach Kilder, dann über **45** **46** am Erholungsgebiet Stroombroek vorbei. Dort weiter über **73** und vorbei an der Mühle nach Zeddum **77** und weiter nach 's-Heerenberg **79** **81**. Hier lädt das imposante Wasserschloss Huis Bergh zu einem Besuch ein. Gemütliche Restaurants und Cafés finden Sie ebenfalls am Marktplatz. Von da aus fahren Sie vorbei am ehemaligen Kloster Gouden Handen über **80** **86** **88** und **3** zurück zur Emmericher Rheinpromenade **1**.

Ihre Knotenpunkte:

1 - 3 - 2 - 7 - 25 - 34 - 63 - 20 - 16 - 7 - 8 - 10 - 3 - 23 - 19 - 44 - 45 - 46 - 73 - 77 - 79 - 81 - 80 - 86 - 88 - 3 - 1

Höhenprofil



Weitere Informationen und die GPS-Daten finden Sie hier



ZUM GUCKEN UND VERSCHNAUFEN

- A** Erholungsgebiet „Stroombroek“
- B** Mühle Braamt
- C** Schloss Huis Bergh
- D** Schlößchen Borghees

Länge: ca. 21 km
 Dauer: ca. 1,5 Std.
 Schwierigkeitsgrad: mittel
 Infos: www.emmerich.de

GRUSS AN DIE EMMERICHER NACHBARN

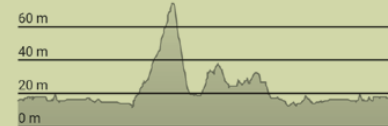
Los geht es an der Rheinpromenade ① vorbei an der St. Martini Kirche Richtung Elten ③. Am Knotenpunkt ③ biegen Sie rechts ab in den Borgheeser Weg in Richtung ⑧ dann vorbei am Golfplatz in Richtung ⑧ nach Hochelten ②⑥ (Steigung auf 82 Höhenmeter!) mit Drususbrunnen, Stiftskirche St. Vitus Kirche, Minigolfplatz und vielem mehr. Hier ist ein Abstecher zum Barfußpfad und Seb. Kneipp-Platz möglich. Weiter geht es über ②⑤ zur ⑩. Durch den Wald, über die Brücke der A3 folgen Sie ⑧⑤. Hier steht kurz vor dem Dorf Stokkum der Aussichtsturm auf dem Hulzenberg mit grandiosem Weitblick. Von Stokkum ⑧⑦ lohnt sich ein Abstecher nach 's-Heerenberg, um eine Rast in einem der gemütlichen Cafés am Markt einzulegen. Sehenswert sind das Rathaus, das Wasserschloss Huis Bergh und „Gouden Handen“, das ehemalige Kloster. Dann geht's zurück nach Emmerich am Rhein über die Knotenpunkte ⑧⑦ ⑧⑥ ⑧⑧ ③ ①.

Ihre Knotenpunkte:

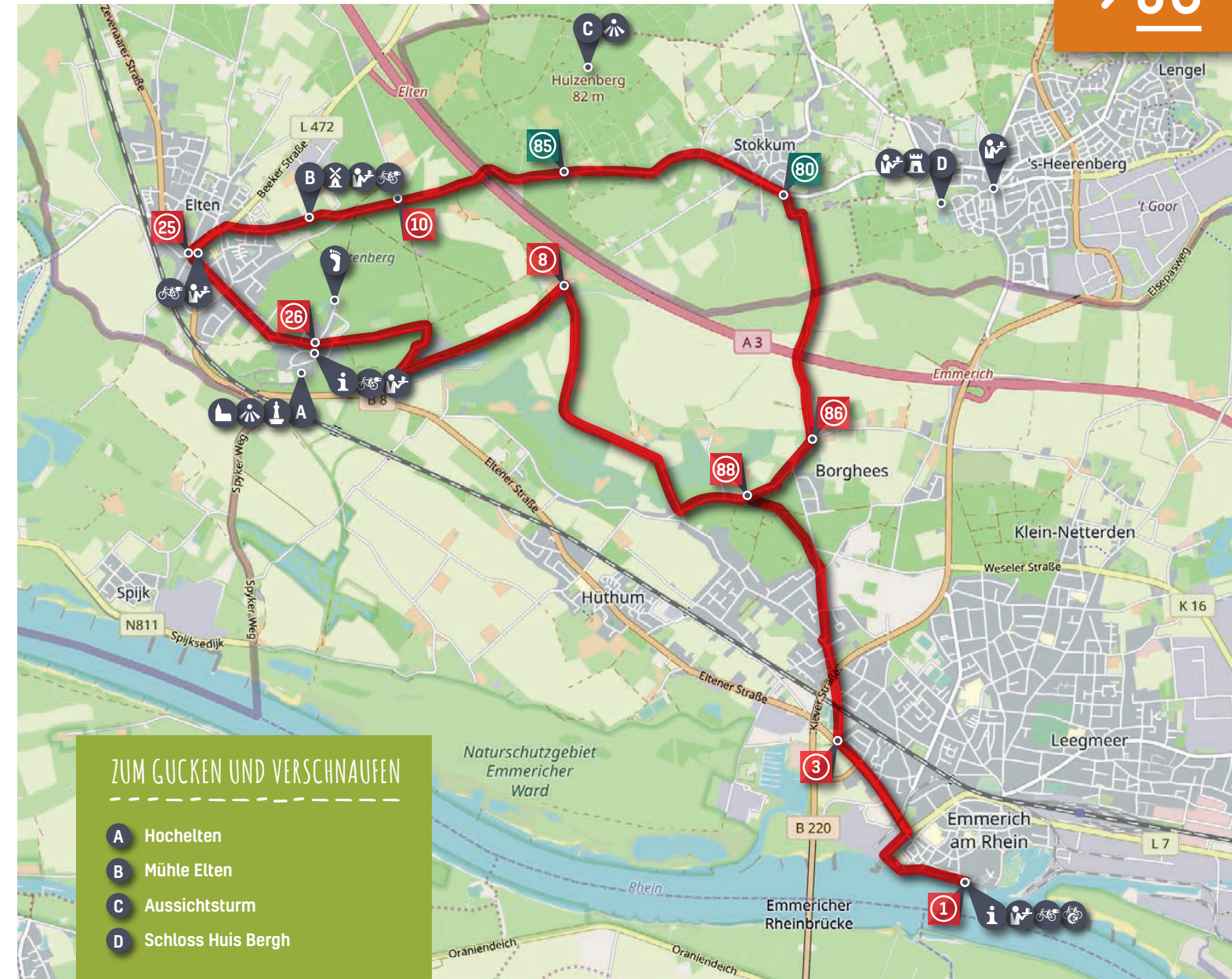
1 - 3 - 88 - 8 - 26 - 25 - 10 - 85 - 80 - 86 - 88 - 3 - 1



Höhenprofil



Weitere Informationen und die GPS-Daten finden Sie hier



ZUM GUCKEN UND VERSCHNAUFEN

- A Hochelten
- B Mühle Elten
- C Aussichtsturm
- D Schloss Huis Bergh

Länge: ca. 56 km
 Dauer: ca. 3,5 Std.
 Schwierigkeitsgrad: mittel
 Infos: www.emmerich.de

RONDJE RIJNWAARDEN

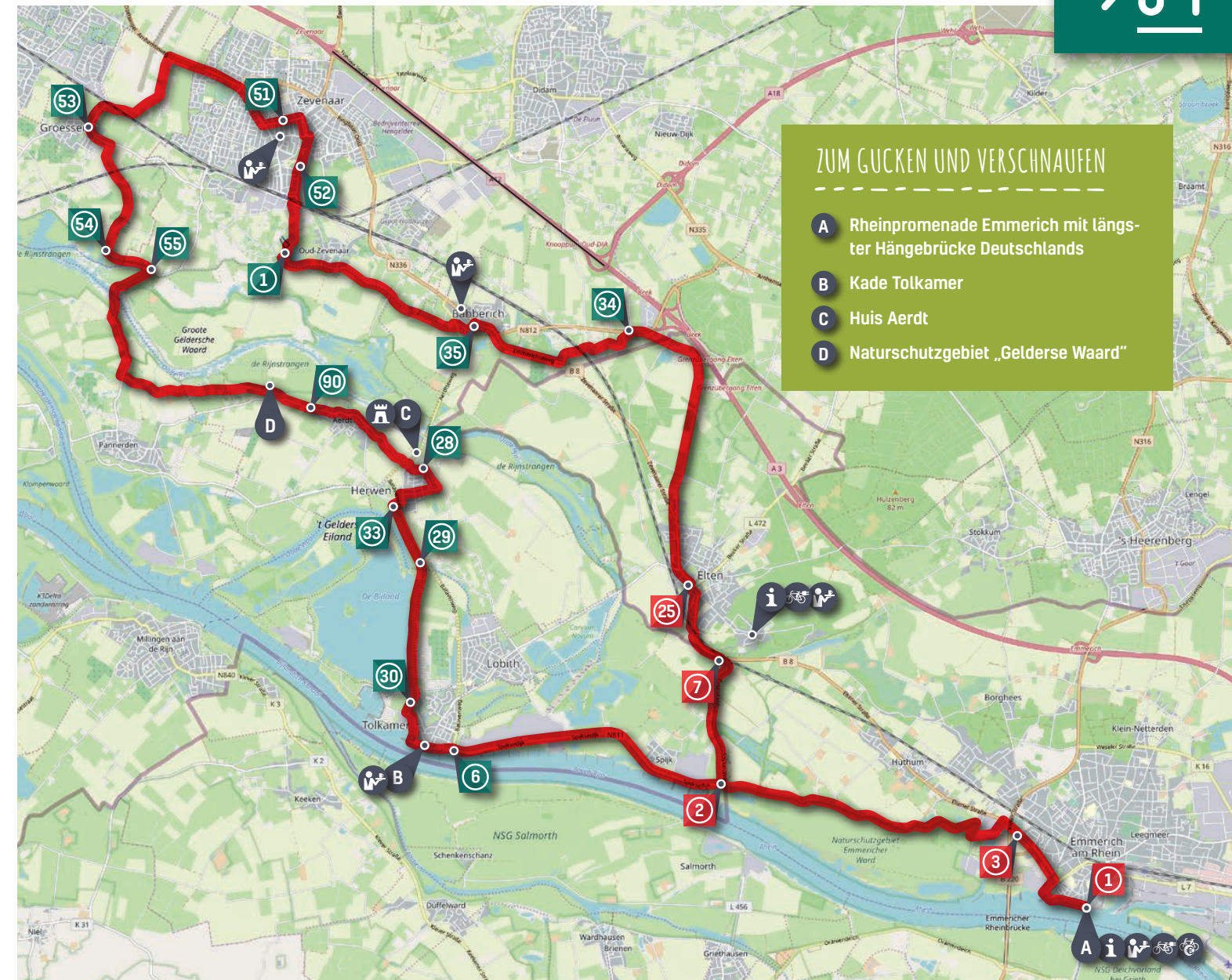
Start an der Rheinpromenade ① in Richtung Elten ③ (Achtung Straßenüberquerung!) über den Deich ② weiter nach Tolkamer ⑥. Die Kade mit dem Blick auf den Rhein lädt mit Cafés und Restaurants zum Verweilen ein. Über Knotenpunkt ⑩ am Erholungsgebiet „De Bijland“ vorbei ⑲ durch Herwen ③③ zum Knotenpunkt ⑳. Hier befindet sich das Besucherzentrum „Huis Aerd“ ③. Weiter geht's über ⑥① durch das Naturschutzgebiet „Gelderse Waard“ und „De Oude Rijn“ ⑤④. Über Knotenpunkt ⑤③ kommen Sie nach Groessen, dann über Zevenaar ⑤① ⑤② zu ①. Weiter nach Babberich ③⑤ über ③④ nach Elten ②⑤. Von hier aus fahren sie über die Knotenpunkte ⑦ ② ③ zurück zur Emmericher Rheinpromenade ①.

Ihre Knotenpunkte:

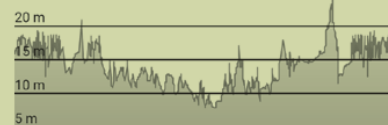
1 - 3 - 2 - 6 - 30 - 29 - 33 - 28 - 90 - 55 - 54 - 53 - 51 - 52 - 1 - 35 - 34 - 25 - 7 - 2 - 3 - 1

ZUM GUCKEN UND VERSCHNAUFEN

- A Rheinpromenade Emmerich mit längster Hängebrücke Deutschlands
- B Kade Tolkamer
- C Huis Aerd
- D Naturschutzgebiet „Gelderse Waard“



Höhenprofil



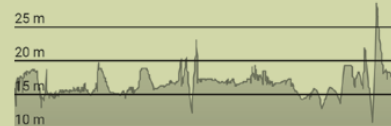
Weitere Informationen und die GPS-Daten finden Sie hier



Länge: ca. 50 km
 Dauer: ca. 3,5 Std.
 Schwierigkeitsgrad: mittel
 Infos: www.emmerich.de



Höhenprofil



Weitere Informationen
 und die GPS-Daten finden
 Sie hier



VON NATURSCHUTZGEBIETEN UND HANNS DIETER HÜSCH

Sie starten von der Tourist Information Emmerich ① stromaufwärts in Richtung Rheinpark mit Kriegerdenkmal und Zollhafen/Containerterminal. Von der B8-Reeserstraße rechts auf „An der Schleuse“ ⑨, dann auf den Deich Richtung Dornick. Rechts sehen Sie den Rhein und die Rheinwiesen mit für den Niederrhein typischen Kopfweiden. In Dornick kann die kleinste Destille Deutschlands besucht werden (Öffnungszeiten beachten). Von dort aus Richtung ⑦⑧ über den Deich, dann die B8 überqueren in Richtung ⑪, weiter durch das Naturschutzgebiet „De Hetter“, dessen Pate der Kabarettist Hanns Dieter Hüsch war. Hier biegen Sie vor Bienen rechts ab zu ⑦⑨. Auf dem Weg zu Knotenpunkt ⑧④ sehen Sie einen Soldatenfriedhof aus dem 2. Weltkrieg.

Entlang des Naturschutzgebietes Bienener Altrhein über Esserden und Klein Esserden erreichen Sie die Auffahrt zur Reeser Rheinbrücke (Abstecher nach Rees zur schönen Rheinpromenade ⑤⑥ möglich). Dann Richtung ⑤⑨ über die Brücke und über ⑤⑩ ⑤④ nach Hönnepel mit Blick auf das Wunderland Kalkar. Weiter Richtung ④⑦ ④⑥ bis Wissel, wo sich ein Abstecher zu den Wisseler Dünen anbietet. Von Wissel aus über die ④⑨ ④⑫ ③ über die Rheinbrücke zurück nach Emmerich am Rhein ①. Hier steht vor dem Atelier des Niederrhein Malers Hein Drießen eine in Bronze gegossene Kopfweide, die an den Paten des Naturschutzgebietes „de Hetter“, Hanns Dieter Hüsch, erinnert (siehe Foto links).

Ihre Knotenpunkte:

1 - 9 - 78 - 11 - 79 - 84 - (56) - 59 - 50 - 54 - 47 - 46 - 49 - 12 - 3 - 1



ZUM GUCKEN UND VERSCHAUFEN

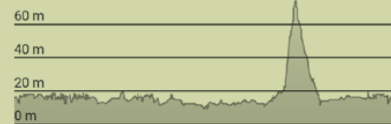
- A De Hetter
- B Bienener Altrhein
- C Coenrad Bosmann Museum Rees
- D Wisseler Dünen



Länge: ca. 33 km
 Dauer: ca. 2 Std.
 Schwierigkeitsgrad: mittel
 Infos: www.emmerich.de



Höhenprofil



Weitere Informationen
 und die GPS-Daten finden
 Sie hier

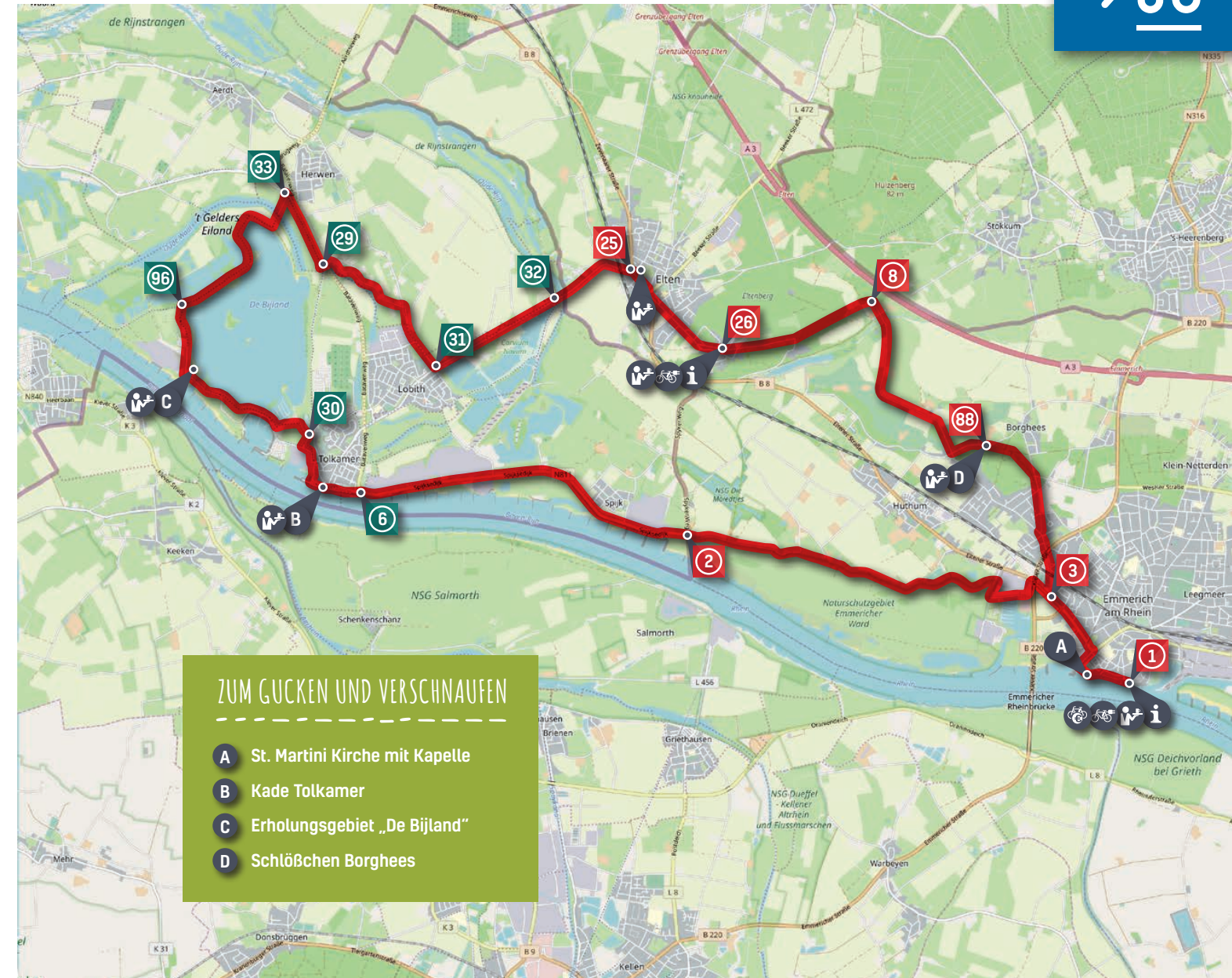


RHEIN, WIESEN, WALD UND WEITBLICK

Von der Rheinpromenade ① mit Blick auf die Rheinbrücke und St. Martini Kirche fahren Sie ein kurzes Stück B8 ③ (**Achtung Straßenüberquerung!**). Der Beschilderung Richtung Spijk ② folgen. Auf dem Deich von Spijk nach Tolkamer ⑥ haben Sie eine schöne Sicht auf die Klever Schwanenburg und Hoch-Elten mit der St. Vitus Kirche. Tolkamer bietet eine gemütliche Promenade mit diversen Restaurants. Sie umrunden das Erholungsgebiet „De Bijland“ ③① ③② ③③, fahren über die Brücke ③③ und dann auf den Deich ②⑨. Weiter in Richtung ③① auf den Radweg „Carvium Novum“. Am Knotenpunkt ③② Richtung Elten weiter über ②⑤ ②⑥ (**Steigung auf 82 Höhenmeter!**) ⑧ ⑧⑧ zurück zur Emmericher Rheinpromenade ③ ①.

Ihre Knotenpunkte:

1 - 3 - 2 - 6 - 30 - 96 - 33 - 29 - 31 - 32 - 25 - 26 - 8 - 88 - 3 - 1



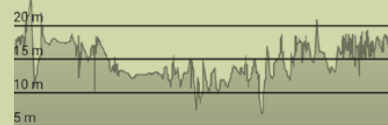
ZUM GUCKEN UND VERSCHNAUFEN

- A St. Martini Kirche mit Kapelle
- B Kade Tolkamer
- C Erholungsgebiet „De Bijland“
- D Schlößchen Borghees

Länge: ca. 46 km
 Dauer: ca. 3 Std.
 Schwierigkeitsgrad: leicht
 Infos: www.emmerich.de



Höhenprofil



Weitere Informationen
 und die GPS-Daten finden
 Sie hier



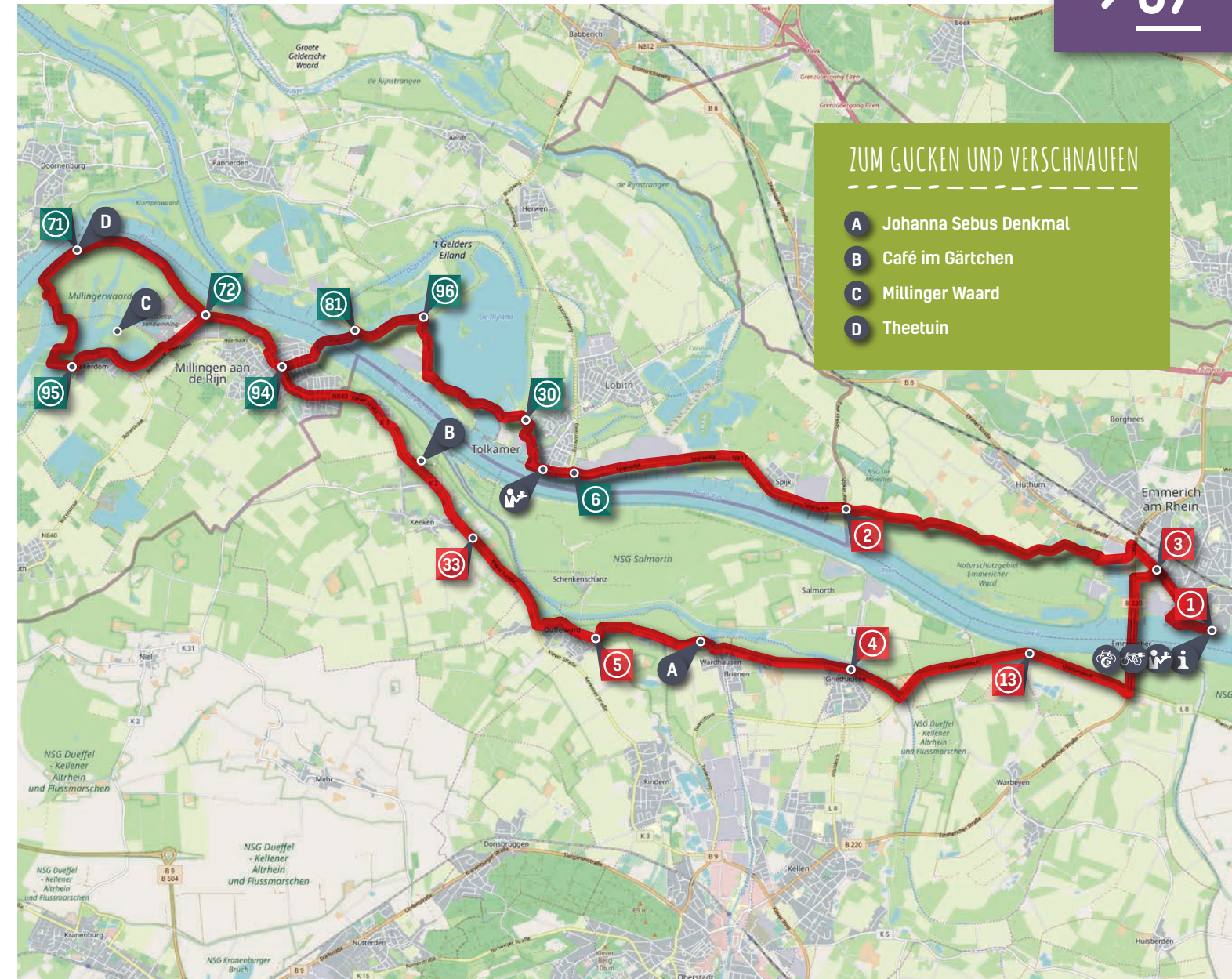
DE GÖNNE KANT ... DER RHEIN TEILT SICH

An der Emmericher Tourist Information **1** in Richtung Rheinbrücke über den Kleinen Wall bis zur Post **3**. Dort links in die Eltener Straße Richtung Kleve über die Rheinbrücke und rechts in den Oraniendeich **13** **4**. Sie blicken auf die Rheinwiesen, die im Winter tausende Wildgänse anlocken, den Ortsteil Hühthum und den Eltenberg mit der St. Vitus Kirche. Links liegt die Kreisstadt Kleve mit der Schwanenburg. Über den Oraniendeich nach Griethausen **4** und dann entlang des Griethausener Altrheins **5**. Dort befindet sich das Johanna-Sebus-Denkmal, das an den Deichbruch 1809 erinnert.

Weiter geht es über den Spoykanal, Deutschlands älteste künstliche Wasserstraße, nach Düffelward **5**. Von Düffelward aus weiter auf dem Deich über Bimmen nach Millingen am Rhein **33** **94** bis kurz vor Stromkilometer 868. Hier trennt sich der Rhein in Waal und den Pannerdenschen Kanal. Entlang der Waal umfahren Sie das Millinger Waard **72** **71** **95**. Das Millinger Waard ist ein Naturschutzgebiet im Bereich Gelderse Poort, in dem Sie z.B. Biber, Wildpferde und Galloways in freier Wildbahn erleben können. Zudem lädt der „Theetuin“, ein romantischer Teegarten, zum Verweilen ein. Nördlich von Kekerdom **95** geht es in Richtung Millingen aan de Rijn **72** **94**. Hier setzen Sie mit der Fähre über zum Knotenpunkt **81**. Von hier aus geht es weiter am Erholungsgebiet „De Bijland“ vorbei **96** **30** über Tolkamer **6** und Spijk **2** zurück zur Emmericher Rheinpromenade **3** **1**.

Ihre Knotenpunkte:

1 - 3 - 13 - 4 - 5 - 33 - 94 - 72 - 71 - 95 - 72 - 94 - 81 - 96 - 30 - 6 - 2 - 3 - 1



ZUM GUCKEN UND VERSCHNAUFEN

- A** Johanna Sebus Denkmal
- B** Café im Gärtchen
- C** Millinger Waard
- D** Theetuin

Länge: ca. 51 km
 Dauer: ca. 3,5 Std.
 Schwierigkeitsgrad: mittel
 Infos: www.emmerich.de

AUF ZUR SCHWEIZ

Sie starten an der Rheinpromenade 1 in Richtung Rheinbrücke über den Kleinen Wall, links ab Richtung Elten, danach rechts ab in den Borgheeser Weg 3 Richtung 86. Am Schlöbchen Borghees geht es Richtung 86. Von dort fahren Sie weiter in den Lindhorstweg Richtung 80 bis zum Café Klaphek in Stokkum. Hier weiter Richtung 81, dann in Richtung Azewijn 82 über 78 83 83 87 63 69 bis Anholt. In Anholt lohnen sich ein Besuch des Wasserschlosses und ein Abstecher etwa 1 km südlich vom Schloss in den Biotopwildpark Anholter Schweiz, der 50 Tierarten in artgerechter Haltung zeigt. Weiter Richtung 68 über Megchelen, wo sich ein Besuch des kleinen Museums „Moezekötter“, Asbroek 2a, anbietet. Am Knotenpunkt 68 geht es weiter Richtung 84 87 9 und von dort aus wieder zurück zur Rheinpromenade in Emmerich 1.

Ihre Knotenpunkte:

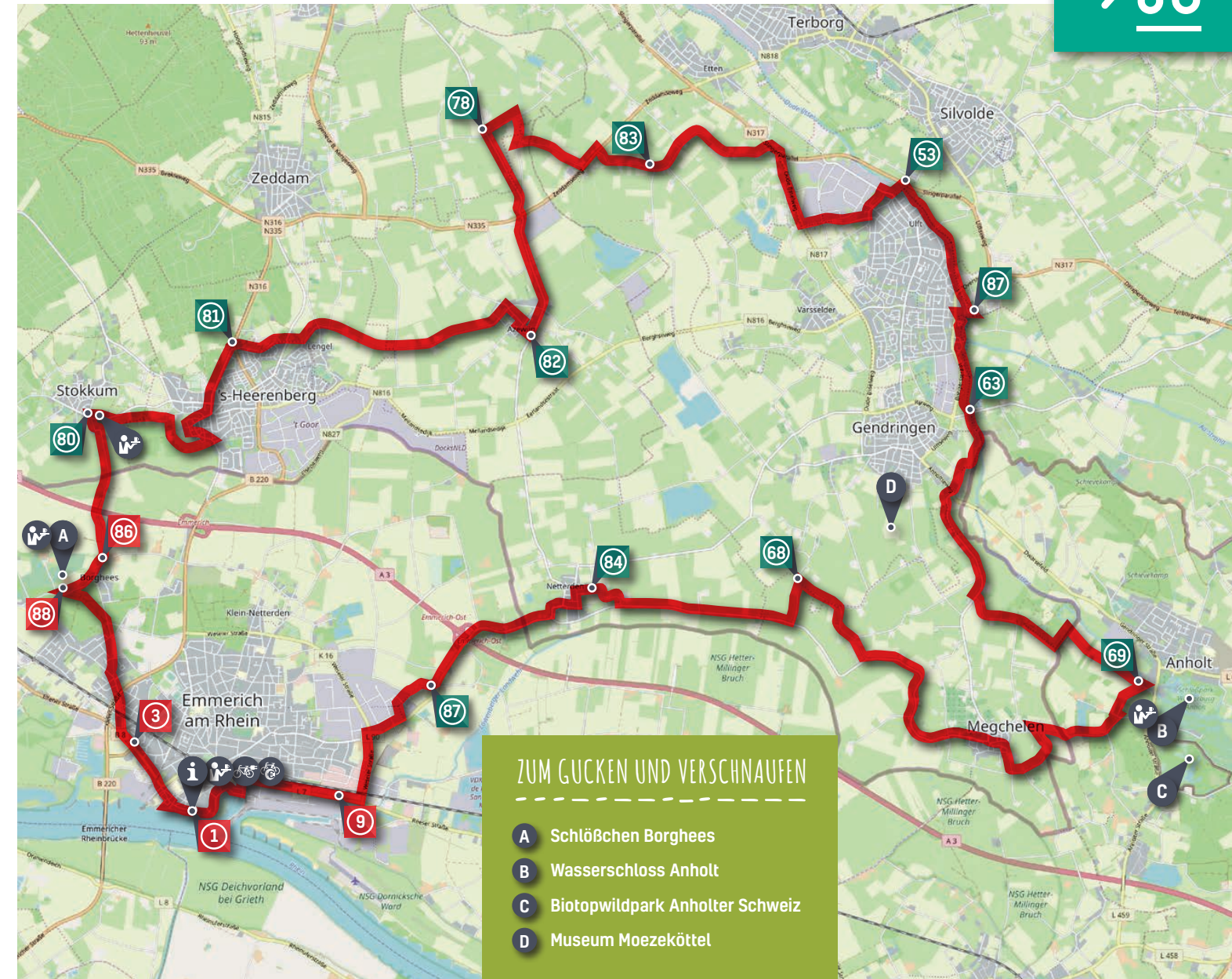
1 - 3 - 88 - 86 - 80 - 81 - 82 - 78 - 83 - 53 - 87 - 63 - 69 - 68 - 84 - 87 - 9 - 1



Höhenprofil



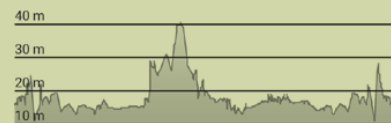
Weitere Informationen
 und die GPS-Daten finden
 Sie hier



Länge: ca. 51 km
 Dauer: ca. 3,5 Std.
 Schwierigkeitsgrad: mittel
 Infos: www.emmerich.de



Höhenprofil



Weitere Informationen
 und die GPS-Daten finden
 Sie hier

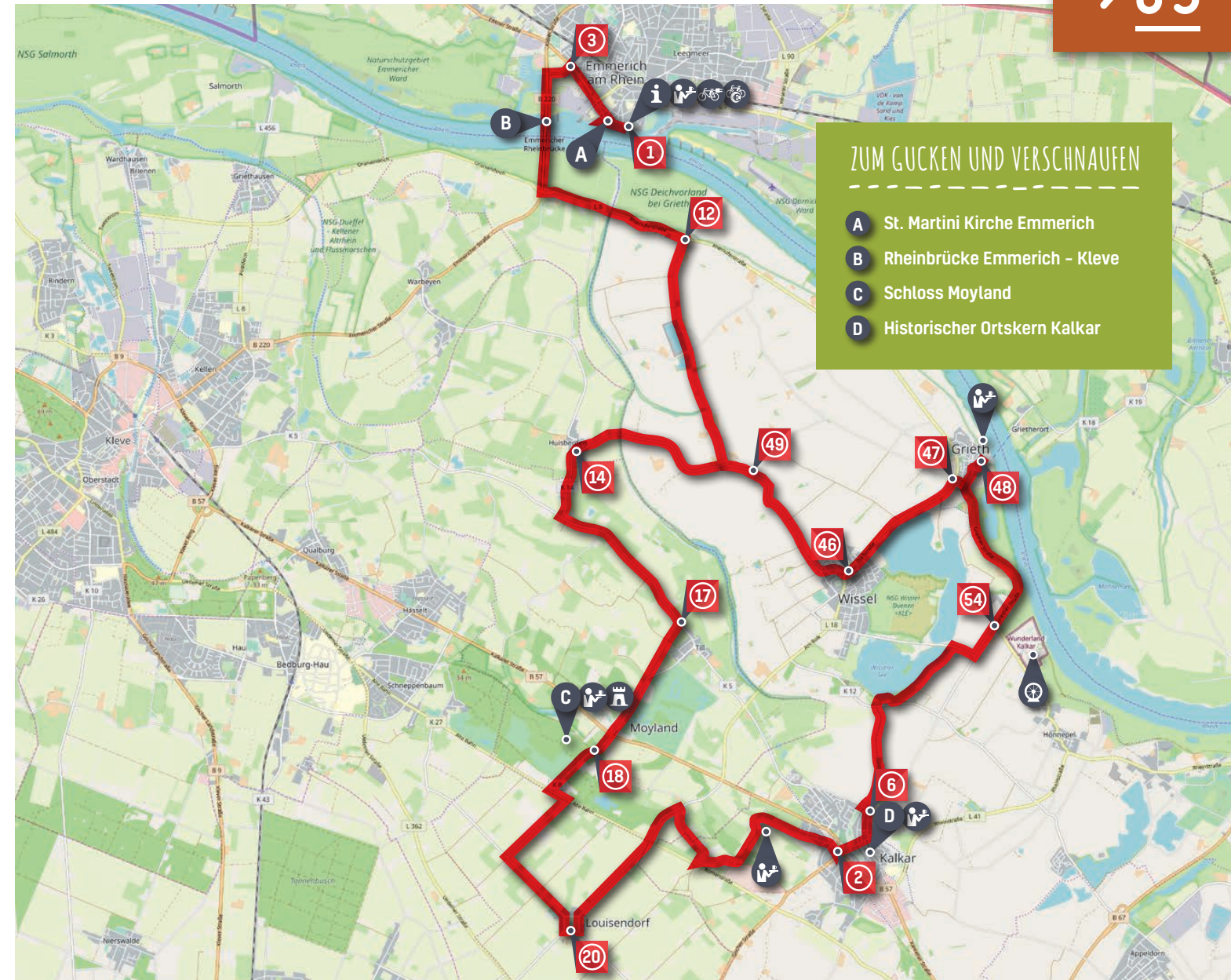


DURCH DIE HANSEZEIT – VOM MOYLAND ZUM WUNDERLAND

Sie starten die Hanseroute am Knotenpunkt ① in der Nähe der Tourist Information Emmerich, fahren stromabwärts in Richtung Rheinbrücke bis zur Post und biegen links in die Eltener Straße ③ ein. An der Rheinbrückenauffahrt geht es links ab in Richtung Kleve und von dort auf die Rheinbrücke, die 1965 als längste Hängebrücke Deutschlands mit 1.128 m Spannweite erbaut wurde. Sie wird auch liebevoll die „Golden Gate des Niederrheins“ genannt. Hinter der Brücke geht es links ab auf die Rheinuferstraße in Richtung ⑫ ⑭ ⑰. Von Knotenpunkt ⑰ weiter Richtung Moyland ⑱. Hier sollten Sie einen Abstecher zum Wasserschloss Moyland mit toller Gartenanlage nicht versäumen! Danach weiter zu ⑳ und von dort aus Richtung ② nach Kalkar. Die alte Hansestadt lädt ein zu einem Stadtbummel mit Besuch des historischen Marktplatzes, des Ratskellers, der St. Nicolai Kirche mit den berühmten Schnitzaltären und der Kalkarer Mühle. Von ② Richtung ⑥ ⑤④ ④⑧ weiter zur Hansestadt Grieth. Das alte Fischerdorf in seiner liebevollen „Verschlafenheit“ führt Sie mit seinen kleinen Gässchen in vergangene Zeiten. Über ④⑦ ④⑥ ④⑨ ⑫ fahren Sie durch Wissel zurück Richtung Emmerich am Rhein und überqueren die Rheinbrücke in Richtung ③ ①.

Ihre Knotenpunkte:

1 - 3 - 12 - 14 - 17 - 18 - 20 - 2 - 6 - 54 - 48 - 47 - 46 - 49 - 12 - 3 - 1



ZUM GUCKEN UND VERSCHNAUFEN

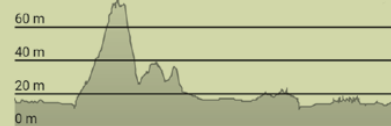
- A St. Martini Kirche Emmerich
- B Rheinbrücke Emmerich - Kleve
- C Schloss Moyland
- D Historischer Ortskern Kalkar



Länge: ca. 21 km
 Dauer: ca. 1,5 Std.
 Schwierigkeitsgrad: leicht
 Infos: www.emmerich.de



Höhenprofil



Weitere Informationen
 und die GPs-Daten finden
 Sie hier



RADKREUZWEG

Der 2010 verstorbene Pfarrer Berthold Heuberg aus Hüthum stiftete diesen Kreuzweg, der vom Heimatverein Hüthum-Borghees e.V. und vom Verschönerungsverein Elten 1897 e.V. nach seinem Tod realisiert wurde. Entlang der Wegstrecke durch Hüthum, Borghees, Hochelten und Elten sind die 15 Stationen des Kreuzweges in Form von Granitstelen zu sehen, künstlerisch dargestellt von Walter Mellmann.

Folgende Stationen sind auf der Route zu sehen:

- I. Station:** Jesus wird zum Tode verurteilt. Georgstraße, Gut Falkenstein, auf dem Hofplatz an der Kirchenmauer
- II. Station:** Jesus nimmt das Kreuz auf seine Schultern. Felix-Lensing-Straße, Gut Ingenhof, rechts der Einfahrt
- III. Station:** Jesus fällt zum ersten Mal unter dem Kreuz. Waldweg zwischen der Ecke Felix-Lensing-Straße, Abergsweg und dem Hassentweg
- IV. Station:** Jesus begegnet seiner Mutter. Hassentweg, Gut Ronnenberg, links der Einfahrt
- V. Station:** Simon von Cyrene hilft Jesus das Kreuz zu tragen. Wildweg, Gut Voorthuysen, gegenüber dem Wohnhaus
- VI. Station:** Veronika reicht Jesus das Schweiß-tuch. Freiheit, Kirchplatz vor der St. Vitus Kirche
- VII. Station:** Jesus fällt zum zweiten Mal unter dem Kreuz. Zassentrik, an der Einmündung des Butterweges, rechts neben der Bank
- VIII. Station:** Jesus begegnet den weinenden Frauen. Zum Waldkreuz, Haus Bernd, rechts neben der Einfahrt



- IX. Station:** Jesus fällt zum dritten Mal unter dem Kreuz. Kolpingstraße, mittig auf der Grünfläche, gegenüber Haus Roelevink
- X. Station:** Jesus wird seiner Kleider beraubt. Sandstraße, St. Martinusstift, in der Parkanlage an der Einmündung der hinteren Zufahrt
- XI. Station:** Jesus wird ans Kreuz genagelt. Bergstraße, St. Martinus Kirche, mittig am Längsschiff gegenüber Het Oude Posthuis
- XII. Station:** Jesus stirbt am Kreuz. Spycckerweg, auf der Deichkrone, rechts neben der Einfahrt Runde Straße
- XIII. Station:** Jesus wird vom Kreuz genommen & in den Schoß seiner Mutter gelegt. Runde Straße, rechts der Wanderhütte
- XIV. Station:** Der Leichnam Jesu wird ins Grab gelegt. An der Laak, Gut Falkenstein, vor der Blutbuche An der Laak, Ecke Einfahrt Hof Berntsens
- XV. Station:** Jesus ist auferstanden von den Toten. Clemens-August Straße, auf der Rasenfläche neben dem Pfarrhaus



ZUM GUCKEN UND VERSCHNAUFEN

- A St. Georg Kirche
- B St. Vitus Kirche
- C Drususbrunnen
- D Elten Markt

TOUR → 11

Länge: ca. 34 km
 Dauer: ca. 2 Std.
 Schwierigkeitsgrad: leicht
 Infos: www.emmerich.de



FAMILIENPASS FÜR GROSS UND KLEIN – WASSER & WEITE

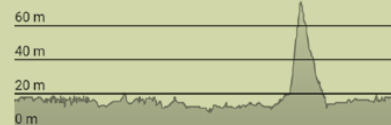
Nach dem Start an der Promenade ① fahren Sie weiter zur ③ [Achtung Straßenüberquerung!]. Auf den Deich in Richtung ②, hier sind häufig Störche und andere Wasservögel in den Wiesen zu entdecken! Weiter geht es in die Niederlande vorbei an Spijk auf dem Deich, Fahrradspur vorhanden. An der Kade in Tolkamer ③④ bietet sich die Möglichkeit, ein erstes Eis zu essen und den regen Schiffsverkehr zu beobachten. Dann entlang des Erholungsgebietes „De Bijland“, hier gibt es die Möglichkeit zum Schwimmen, Rasten oder den Spielplatz zu entdecken. Weiter zu ⑥ und ③③. In Herwen weiter über ②⑨ ③① ⑥ ② ③ zurück zur Emmericher Rheinpromenade ①.

Ihre Knotenpunkte:

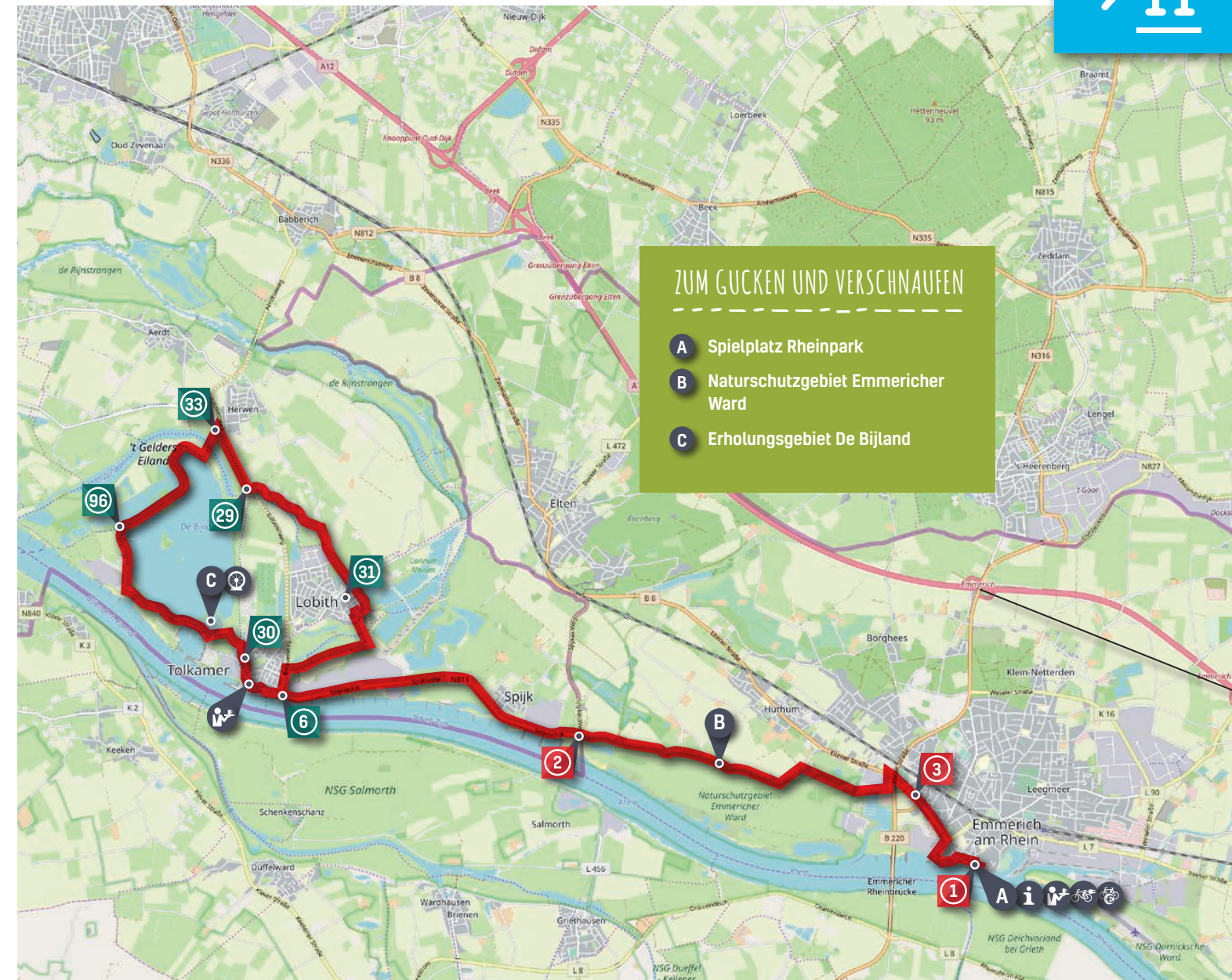
1 - 3 - 2 - 30 - 96 - 33 - 29 - 31 - 6 - 2 - 3 - 1



Höhenprofil



Weitere Informationen und die GPS-Daten finden Sie hier



ZUM GUCKEN UND VERSCHNAUFEN

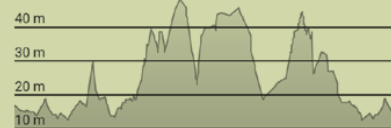
- A Spielplatz Rheinpark
- B Naturschutzgebiet Emmericher Ward
- C Erholungsgebiet De Bijland



Länge: ca. 17 km
 Dauer: ca. 1 Std.
 Schwierigkeitsgrad: mittel
 Infos: www.emmerich.de



Höhenprofil



Weitere Informationen
 und die GPS-Daten finden
 Sie hier

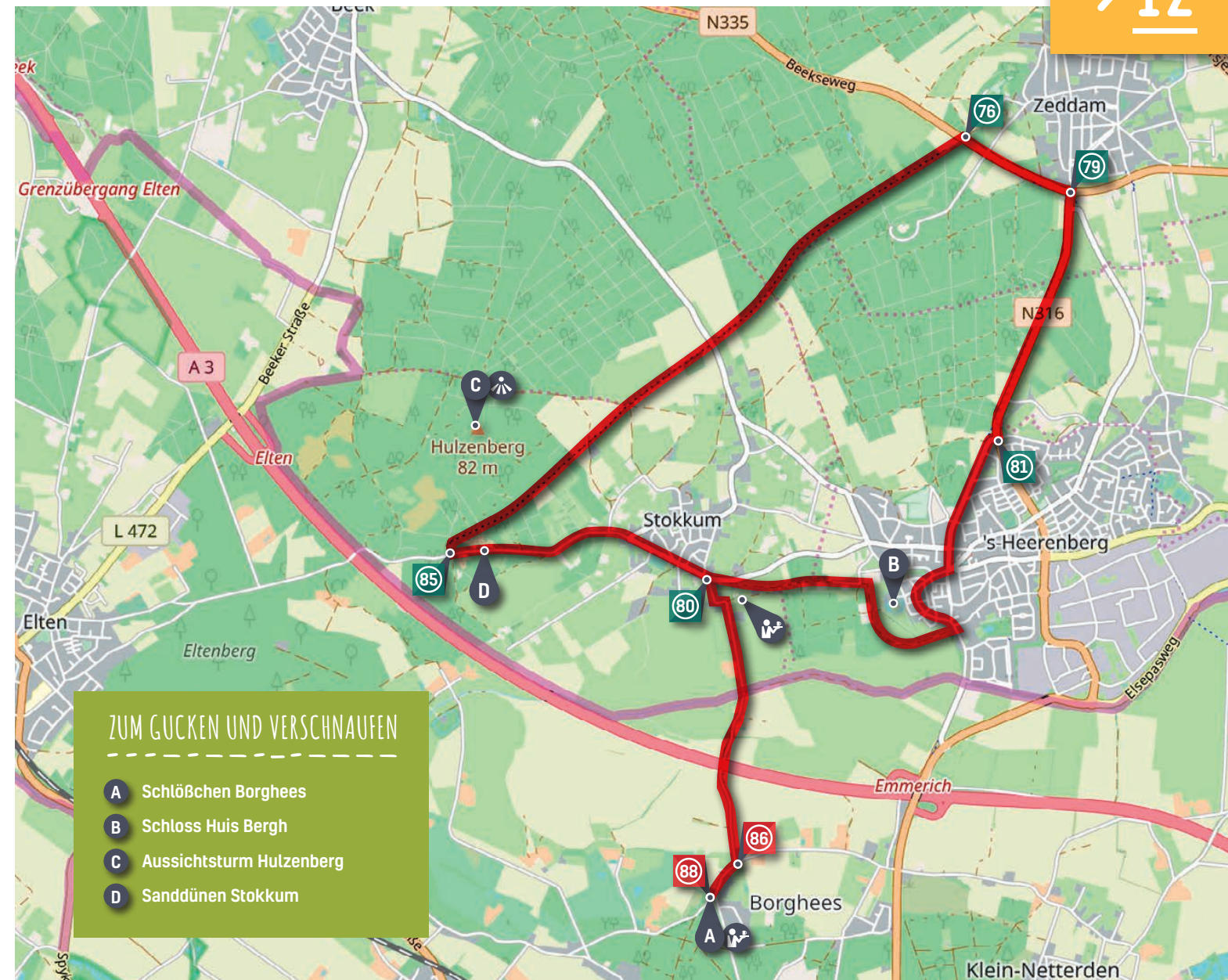


FAMILIENPASS FÜR GROSS UND KLEIN – WÄLDER & WIESEN

Start zur 2. Kinderroute ist am **Schlößchen Borghees** (88), von dort (86) (80) folgen vorbei am Café Klaphek mit schönem Spielplatz. In Richtung (81) ist es toll, das historische Wasserschloss Huis Bergh in 's-Heerenberg zu besuchen. Weiter geht es Richtung Zeddum (79) (**Achtung Steigung!**). Von dort aus über (76) durch den Wald zu (85). Hier lohnt sich ein Stopp am Hulzenberg oder an den Stokkumer Sanddünen, die sich herrlich zum Spielen oder Picknicken eignen. Auf dem Hulzenberg befindet sich ein Aussichtsturm mit wunderbarem Weitblick über die niederrheinische Landschaft. Danach geht es zurück über (80) (86) (88) zum Schlößchen Borghees.

Ihre Knotenpunkte:

88 - 86 - 80 - 81 - 79 - 76 - 85 - 80 - 86 - 88



ZUM GUCKEN UND VERSCHNAUFEN

- A Schlößchen Borghees
- B Schloss Huis Bergh
- C Aussichtsturm Hulzenberg
- D Sanddünen Stokkum

NÜTZLICHES

ALLE ANGABEN OHNE GEWÄHR

TOURIST INFORMATIONEN:

Tourist Information Emmerich

Rheinpromenade 27, 46446 Emmerich am Rhein
Tel.: 02822-931040, tourismus@wfg-emmerich.de

Öffnungszeiten von April bis Oktober:

Montag bis Freitag 10:00 - 17:00 Uhr

Samstag, Sonntag und Feiertage 11:00 - 16:00 Uhr

Öffnungszeiten von November bis März:

Montag bis Freitag 10:00 - 17:00 Uhr

Die Tourist Information Emmerich
ist zertifizierter Servicebetrieb!



ServiceQualität
DEUTSCHLAND

Tourist Information Elten

Lindenallee 31, 46446 Emmerich-Elten
Tel.: 02828-3139680, tourismus-elten@wfg-emmerich.de

Öffnungszeiten:

Dienstag bis Freitag 10:00 - 16:00 Uhr

Samstag, Sonntag und Feiertage 11:00 - 16:00 Uhr

FAHRRADVERLEIH:

Tourist Information Emmerich

Rheinpromenade 27, 46446 Emmerich am Rhein
Tel.: 02822-931040, tourismus@wfg-emmerich.de

Nijland Tweewielers BV

Klinkerstraat 38, NL 7041 BC 's-Heerenberg
Tel.: 0031-314-661405

SCHIFFFAHRTEN AM NIEDERRHEIN:

„Niederrheinflotte“

April - Oktober ab Steiger an der Stadtplatte (Krantor)

Weidenweg 11, 46459 Rees, Tel.: 02851-7004

info@niederrhein-flotte.de, www.niederrhein-flotte.de

Tickets sind erhältlich in der Tourist Information Emmerich

FÄHREN:

Grieth - Grietherort und Rees - Reeserschanz

www.niederrheinfaehre.de/faehrzeiten

Palmsonntag bis letzter Sonntag im Oktober: Mittwoch,
Freitag, Samstag, Sonntag und Feiertage 10:00 - 19:00 Uhr

Während der Sommerferien (NRW) fahren beide Fähren an
allen Tagen außer montags. Im Oktober fahren die Fähren
wegen der frühen Dämmerung nur bis 18:00 Uhr.

Millingen NL

[www.kievitsveerdiensten.com/index.php/
millingen-aan-de-rijn-pannerden](http://www.kievitsveerdiensten.com/index.php/millingen-aan-de-rijn-pannerden)

April bis September:

Montag bis Freitag 8:00 - 18:00 Uhr

Samstag und Sonntag 9:00 - 18:00 Uhr

Oktober bis März:

Mont. bis Freit. 8:00, 9:00, 11:00, 13:00, 15:00 und 17:00 Uhr

Samst. und Sonnt. 10:00, 11:00, 13:00, 15:00 und 17:00 Uhr



NIEDERRHEIN

SO GUT. SO WEIT.

Niederrhein Tourismus GmbH

Willy-Brandt-Ring 13, 41747 Viersen

Tel. 02162-817903

Fax 02162-8179180

info@niederrhein-tourismus.de

www.niederrhein-tourismus.de

Herausgeber:



Wirtschaft Marketing Tourismus
Emmerich am Rhein

Wirtschaftsförderung- und Stadtmarketing Gesellschaft Emmerich am Rhein mbH



Rheinpromenade 27, 46446 Emmerich am Rhein

Tel. 02822-93100, info@wfg-emmerich.de


LEGENDE:

- | | |
|--------------------|---------------------|
| Knotenpunkt DE | Aussichtspunkt |
| Knotenpunkt NL | Fahrradvermietung |
| Kreuzweg Station | Mühle |
| Sehenswürdigkeiten | Schwimmmöglichkeit |
| E-Bike-Ladestation | Destillerie |
| Burg/Schloss | Freizeitaktivität |
| Gastronomie | Tachomesstrecke |
| Denkmal | Museum |
| Kirche | Tourist Information |
| | Barfußpfad |





**persönlich & digital
einfach genial.**



sparkasse-rhein-maas.de/digital

**Nutzen Sie unsere
100 Online-Services:**



- Elektronisches Postfach
- Foto-Überweisung
- Mobiles Bezahlen
- Kontowecker
- Kwitt ... und
- 95 weitere

 **Sparkasse
Rhein-Maas**